



**ЖЕР УЧАСТОГУН МӨӨНӨТСҮЗ
(КӨРГӨЗҮЛБӨГӨН МӨӨНӨТТӨ)
ПАЙДАЛАНУУ УКУГУ ЖӨНҮНДӨ МАМЛЕКЕТТИК
АКТ**

**ГОСУДАРСТВЕННЫЙ
АКТ**

**О ПРАВЕ БЕССРОЧНОГО (БЕЗ УКАЗАНИЯ СРОКА)
ПОЛЬЗОВАНИЯ ЗЕМЕЛЬНЫМ УЧАСТКОМ**



**Жер участогун мөөнөтсүз
(мөөнөтү көрсөтүлбөгөн)
пайдалануу укугу жөнүндө**

МАМЛЕКЕТТИК АКТ

ГОСУДАРСТВЕННЫЙ АКТ

**о праве бессрочного
(без указания срока)**

пользования земельным участком

СЕРИЯСЫ Б № 011632
СЕРИЯ

УШУЛ АКТ ПЛАНДА ЖАНА ЭКСПЛИКАЦИЯДА КӨРСӨТҮЛГӨН, ТӨМӨНКҮ
ЖЕР УЧАСТОГУ (НА) 2009 ЖЫЛДЫН Нөтүнүн айы АЙЫНЫН
"28" ДЕГИ (ДАГЫ) № 34 Ак-Бешим айыл округунун
ТОКТОМУНУН

(ыйгарым укуктуу мамлекеттик органдын аталышы жана пайдаланууга укук берүүчү документ)

НЕГИЗИНДЕ

Ак-Бешим айыл округунун муниципалдык менчигине
(жер пайдалануунун аталышы)
МӨӨНӨТСҮЗ (МӨӨНӨТҮ КӨРСӨТҮЛБӨГӨН) ПАЙДАЛАНУУГА БЕРИЛГЕНДИГИН
АНЫКТАЙТ, ЖАНА УШУЛ ЖЕРДИ МӨӨНӨТСҮЗ (МӨӨНӨТҮ КӨРСӨТҮЛБӨГӨН)
ПАЙДАЛАНУУ УКУГУ Токмок-Чүй аймактык РАЙОНДУК (ШААРДЫК)
ЖЕРГЕ ЖАЙГАШТЫРУУ ЖАНА КЫЙМЫЛСЫЗ МУЛККӨ УКУКТАРДЫ КАТТОО
БОЮНЧА БАШКАРМАСЫНДА, КЫЙМЫЛСЫЗ МУЛККӨ БОЛГОН УКУКТАРДЫН
БИРДИКТҮҮ МАМЛЕКЕТТИК РЕЕСТРИНДЕ _____ ЖЫЛДЫН _____
_____ АЙЫНЫН _____

" _____ " ДЕГИ (ДАГЫ) № _____ МЕНЕН КАТТАЛДЫ.

НАСТОЯЩИМ АКТОМ ПОДТВЕРЖДАЕТСЯ, ЧТО ЗЕМЕЛЬНЫЙ (ЫЕ)
УЧАСТОК (И), УКАЗАННЫЙ (ЫЕ) НА ПЛАНЕ И В ЭКСПЛИКАЦИИ, НА ОСНОВА
НИИ посаановление Ак-Бешимского айылного
округа

(наименование правоустанавливающего документа и уполномоченного государственного органа)

ОТ "28" ноября 2009 ГОДА № 34


Муниципальной собственности Ак-Бешимского айылного
(наименование землепользователя) округа
ПРЕДОСТАВЛЕН (Ы) В БЕССРОЧНОЕ (БЕЗ УКАЗАНИЯ СРОКА) ПОЛЬЗОВАНИЕ
И ДАННОЕ ПРАВО БЕССРОЧНОГО (БЕЗ УКАЗАНИЯ СРОКА) ПОЛЬЗОВАНИЯ
ЗАРЕГИСТРИРОВАНО ОТ " _____ " _____ ГОДА ЗА № _____ В ЕДИНОМ
ГОСУДАРСТВЕННОМ РЕЕСТРЕ ПРАВ НА НЕДВИЖИМОЕ ИМУЩЕСТВО В
Токмок-Чүйском Территориальной РАЙОННОМ (ГОРОДСКОМ)
УПРАВЛЕНИИ ПО ЗЕМЛЕУСТРОЙСТВУ И РЕГИСТРАЦИИ ПРАВ НА НЕДВИ
ЖИМОЕ ИМУЩЕСТВО.

ЖЕР УЧАСТОГУНУН ПЛАНЫ

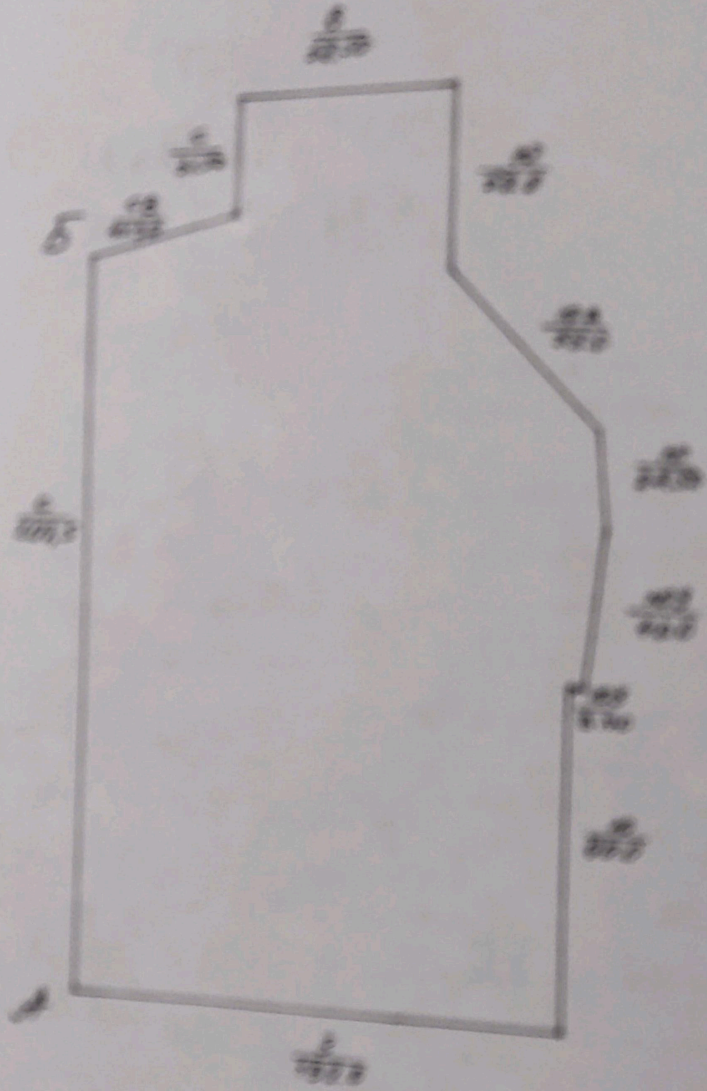
ПЛАН ЗЕМЕЛЬНОГО УЧАСТКА

Жер участогунун максаттык багыты
Целевое назначение земельного участка

Социальное (школа)



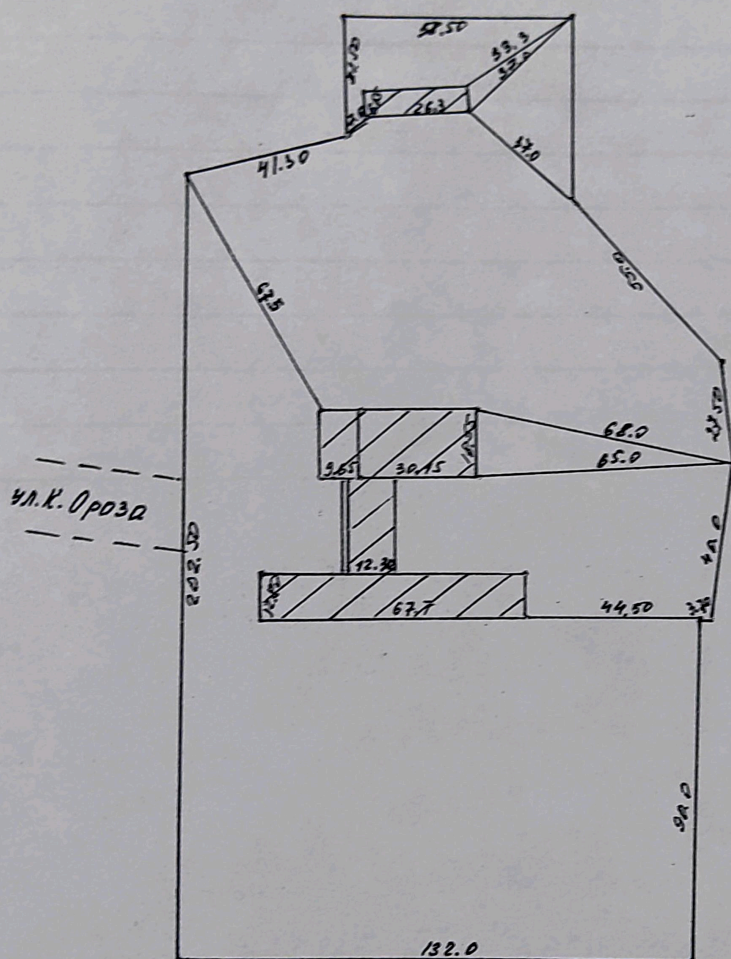
Участоктун пландагы номери Номера участков на плане	Идентификациялык номери Идентификационный номер	Жайгашкан жери (дареги) Место расположения (адрес)
	7-10-10-1001-0256	АК-Бешим
		ул. Карачева Дроза
		8/Н



MACHITASSI
MACHITAS

1: 2000

ЖЕР УЧАСТОГУНУН ПРИВЯЗКАСЫ
 ПРИВЯЗКА ЗЕМЕЛЬНОГО УЧАСТКА
 (Ситуациялык план) (Ситуационный план)



Накаашык отделе
 землеустроюва:

Молучкулов М.


Исполнитель:

Баймекеева А.

ЧЕКТЕШТЕРДИН БАЯНДАМАСЫ:

ОПИСАНИЕ СМЕЖЕСТВ:

от А до Б дорога
от Б до А земли а/о



Жерге жайгаштыруу жана кыймылсыз
мүлккө укуктарды каттоо боюнча
башкармасынын начальниги

Начальник управления по землеустройству
и регистрации прав на недвижимое имущество

Ажишев Т.К.

(аты, жөнү) (Ф.И.О.)

БУЛ МАМЛЕКЕТТИК АКТ ЭКИ НУСКАДА ТУЗУЛДУ, АНЫН БИРИНЧИ НУС-
КАСЫ ЖЕР УЧАСТОГУНУН ПАЙДАЛАНУУЧУСУНДА, ЭКИНЧИ НУСКАСЫ ЖЕРГЕ
ЖАЙГАШТЫРУУ ЖАНА КЫЙМЫЛСЫЗ МУЛККӨ УКУКТАРДЫ КАТТОО БОЮНЧА
РАЙОНДУК (ШААРДЫК)


Чуу

БАШКАРМАСЫНДА САКТАЛАТ.

НАСТОЯЩИЙ ГОСУДАРСТВЕННЫЙ АКТ СОСТАВЛЕН В ДВУХ ЭКЗЕМПЛЯ-
РАХ, КОТОРЫЕ НАХОДЯТСЯ: ПЕРВЫЙ ЭКЗЕМПЛЯР У ПОЛЬЗОВАТЕЛЯ ЗЕМЕЛЬ-
НОГО УЧАСТКА, ВТОРОЙ ХРАНИТСЯ В УПРАВЛЕНИИ ПО ЗЕМЛЕУСТРОЙСТВУ
И РЕГИСТРАЦИИ ПРАВ НА НЕДВИЖИМОЕ ИМУЩЕСТВО

РАЙОНА (ГОРОДА)

Чуьского



Жерге жайгаштыруу жана кыймылсыз
мулккө укуктарды каттоо боюнча
башкармасынын начальниги

Начальник управления по землеустройству
и регистрации прав на недвижимое имущество

Аншев Т.К.

(аты, жөнү, колу) (Ф. И. О. подпись)

Берилген күнү

Дата выдачи "21" 12 2009 года